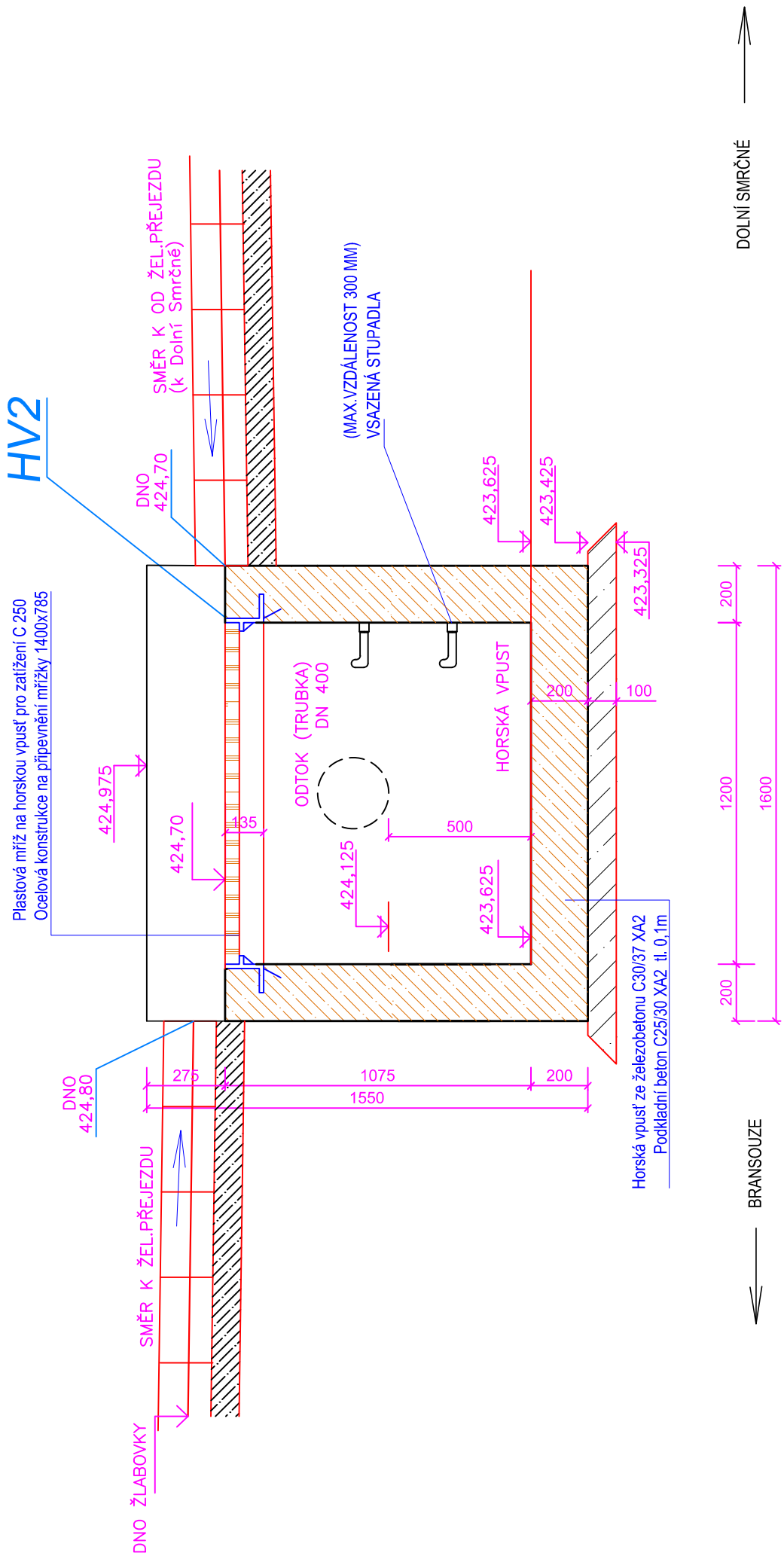


km 0,050 00

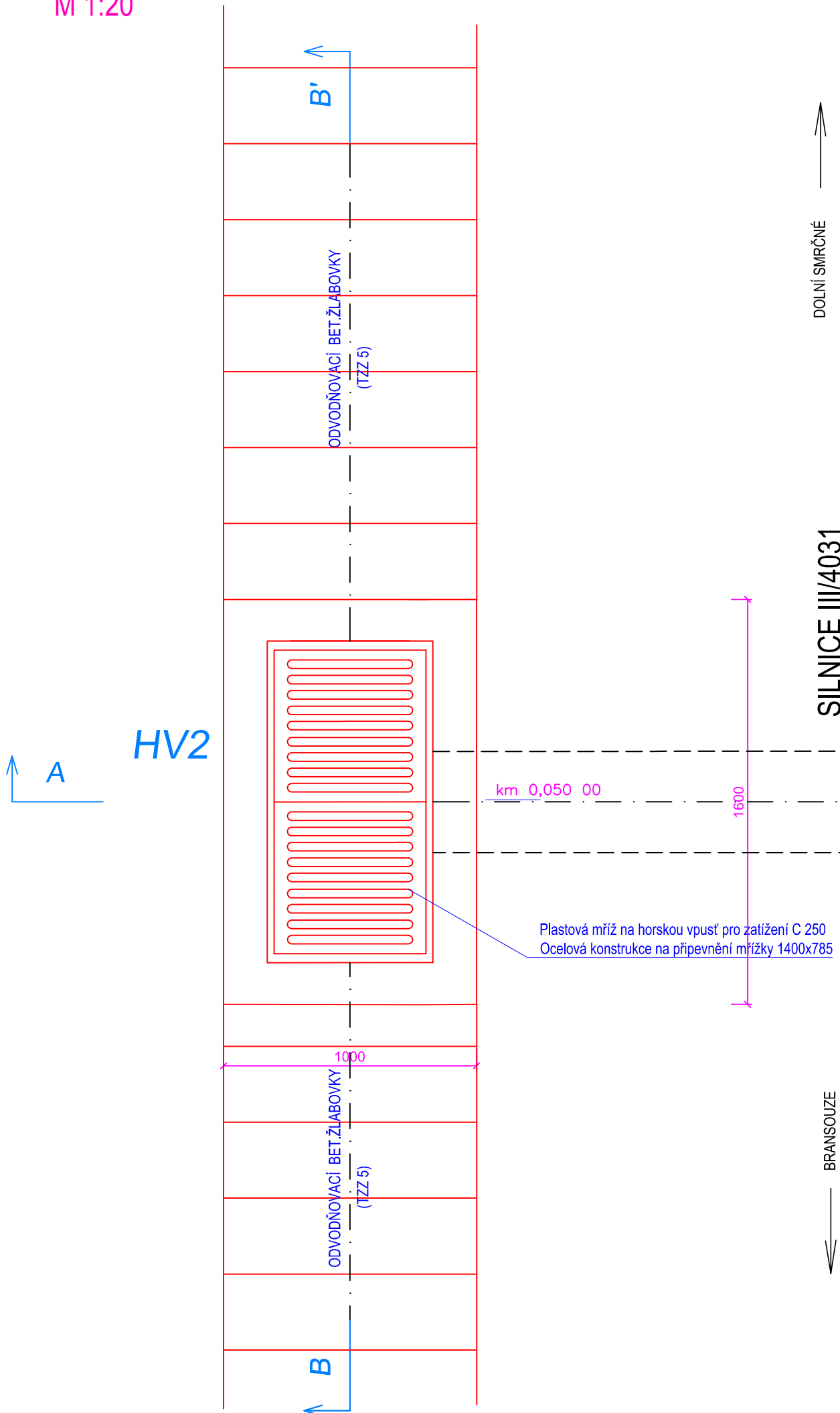
## HV2 HORSKÁ VPUST'

(v příkopě mezi žel.trati a silnicí)

ŘEZ B-B'  
M 1:20



PŮDORYS  
M 1:20



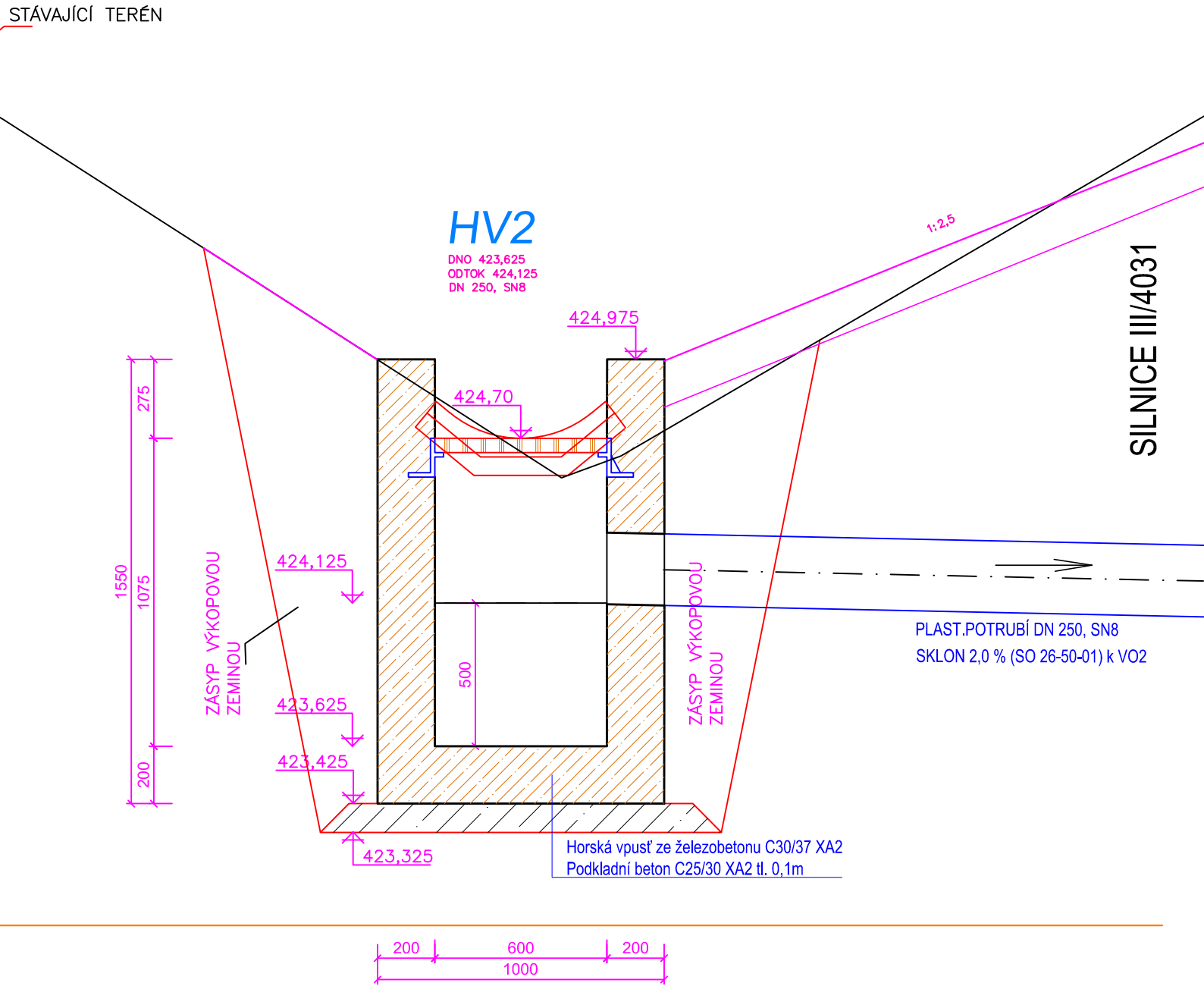
MATERIÁL : DLE ČSN EN206-1 PROSTŘEDÍ XA2, min.ř.BETON C 30/37-XF4, krytí výztuže dle EN 1992, OCEL B500A.

(BETON C 30/37-XF4, OCEL B500A)

POLOŽKA	PRVEK	ø mm	DÉLKA (mm)	KS	DÉLKA (m)		HMOTNOST (kg)	
					JEDNOTL.	CELKEM	1 bm	CELKEM
1	SVAROVANÁ SIŤ Z OCEL.ŽEBÍRKOVÝCH DRÁTŮ, KARI SIŤ, 8/8mm OKA 100/100mm (STĚNY), 5*1,6=8,0	8	8,0m2	2	8,0m2	16,00	7,90	126,4
2	SVAROVANÁ SIŤ Z OCEL.ŽEBÍRKOVÝCH DRÁTŮ, KARI SIŤ, 8/8mm OKA 100/100mm (DNO)	8	1,6m2	2	1,6m2	3,20	7,90	25,5
3	BETONÁŘSKÁ OCEL R12 (L prvek) HV1	12	800	24	0,8	19,2	0,888	17,1
4	BETONÁŘSKÁ OCEL R8 (U TRĚMEN)	8	600	24	0,6	14,4	0,395	5,7
CELKEM							175,0	

TĚLESO ŽEL. TRATI

S.R. 423,00



Ministerstvo dopravy Státní fond dopravní infrastruktury			
Orientační schéma:			
Razítko oprávněné osoby:			
Podpis: Datum:			
Revize:	Datum:	Popis:	Kontroloval:
000	10.01.2023	Definitivní odevzdání dokumentace	Radek Kvěrek, DIS
P001	11.2022	Dokumentace k připomínkám	Radek Kvěrek, DIS
Stavebník/Investor: <b>Správa železnic, státní organizace</b>			
Adresa: <b>Dlážděná 1003/7, 110 00 Praha 1</b>			
Zástupce investora: <b>Stavební správa východ</b>			
Adresa: <b>Nerudova 773/1, 779 00 Olomouc</b>			
Zhotovitel stavby: <b>DMC Havlíčkův Brod s.r.o.</b>			
Adresa: <b>Průmyslová 941, 580 01 Havlíčkův Brod</b>			
Kontakt: <b>T: + 420 569 400 513</b>			
E: <b>blaha@dmchb.cz</b>			
Zhotovitel objektu: <b>DMC Havlíčkův Brod s.r.o.</b>			
Adresa: <b>Průmyslová 941, 580 01 Havlíčkův Brod</b>			
Kontakt: <b>T: + 420 569 400 513</b>			
E: <b>blaha@dmchb.cz</b>			
Hlavní projektant (HIP):	Specialista:	Odpovědný projektant:	Zpracovatel:
Ing. Pavel Bláha	[Specialista]	Ing. Pavel Bláha	Ing. Pavel Bláha
Název stavby/akce: <b>Rekonstrukce přejezdu P3664 v km 178,860 na trati Brno - Jihlava</b>			
Označení (S-kód): <b>S622000134</b>			
Označení zhotovitele: <b>č.zak. 20050</b>			
Název části: <b>Inženýrské objekty</b>			
Označení části: <b>D.2.1.08</b>			
Název objektu: <b>Pozemní komunikace</b>			
Označení objektu/komplexu: <b>SK 26-50-01</b>			
Název přílohy: <b>Horská vpusť HV2</b>			
Číslo přílohy: <b>2. 041</b>			
Kraj:	Katastrální území:	TUDU:	Paré:
Vysočina	Bransouze (609471)	120124	
Stupeň dokumentace: <b>DUSP+ PDPS</b>			
Datum zpracování: <b>11.2022</b>		Formáty: <b>10xA4</b>	Měřítko: <b>1:20</b>
S-kód: <b>S 6 2 2 0 0 0 1 3 4</b>			
Stupeň dokumentace: <b>Čas:</b>			
Objekt: <b>D 2 1 0 8</b>			
Podobjekt: <b>S K 2 6 5 0 0 1</b>			
Příloha: <b>X X - 2 - 0 4 1 - 0 0 1</b>			
Revize: <b>[Prostor pro další informace]</b>			